



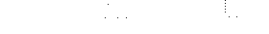






LEGENDA:

-  hranice pozemků, státní hranice
-  hranice pozemků, hranice státního území
-  hranice pozemků, hranice katastrálního území
-  nový betonový sloup
-  přípojka
-  vodič
-  kanalizace
-  vodovod
-  telekomunikační vedení
-  plynovod
-  původní trasa vedení

STŘÍDAVÁ SÍŤ NN 3+PEN~50Hz 230-400 V / TN-C

Ochrana před nebezpečným dotykem neživých částí v prostorách nebezpečných na straně NN - dle PNE 33 0000 - 1, čl. 3.3.2


Upozornění - před zahájením výkopových prací nutno nechat vytýčit všechna stávající podzemní vedení

Vnější vlivy působící na rozvodná zařízení distribučního a přenosové soustavy - stanovuje

PNE 33 0000-2, tab. č. 5 a č. 6

Prostory - VI. - venkovní dle PNE 33 0000-2

Námrazová oblast - N2 dle ČSN 33 3301 čl. 3.1.4

Vypracoval:	J. Urbášek	Zodp. projektant:	V. Goroš	 Sídlo RS Prostějov Břest 79 Šárka 19 768 23 Břest tel.: 582 351 391 e-mail: prostejov@mopre.cz	
Stupeň:	SP/ÚR	Místo stavby:	k.ú. Březsko		
Stavebník:	E.ON Distribuce a.s., F.A. Gerstnera 2151/6, 370 49 České Budějovice			Název stavby:	Číslo stavby: SB-4609-540
Obsah výkresu:	CELKOVÁ SITUACE			Název souboru:	
				Datum:	05/2010
				Formát:	A3
				Měřítko:	Čís. výkresu: 1
					1:500